
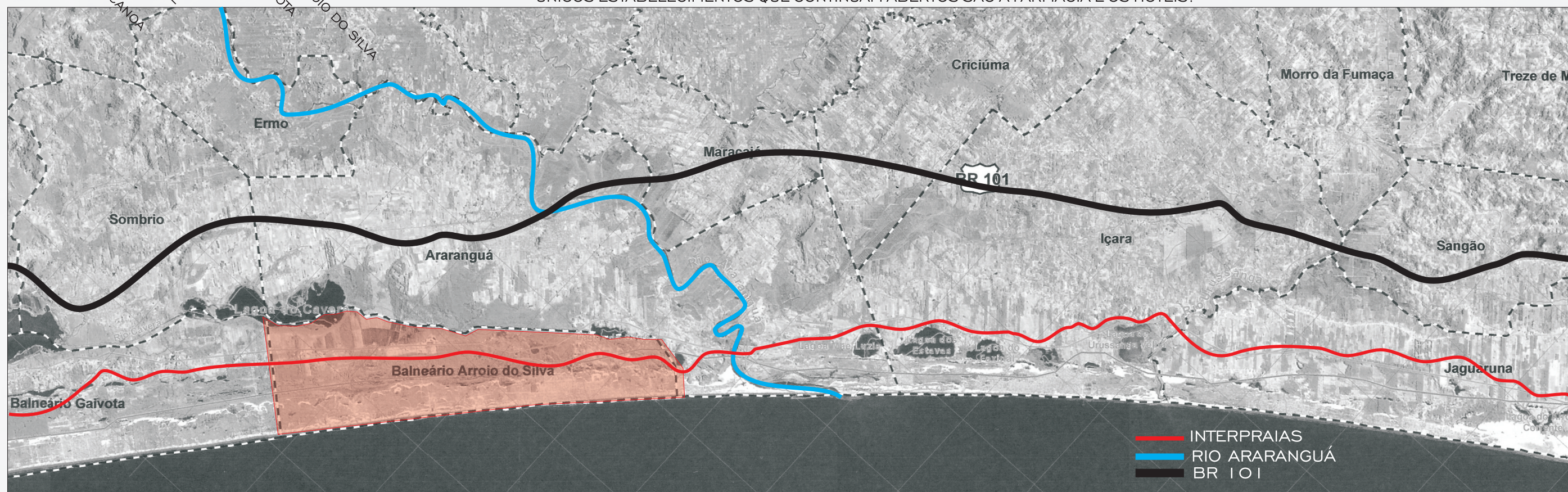


## ■ LOCALIZANDO O BALNEÁRIO



O BALNEÁRIO POSSUI 21 KM DE PRAIA ABERTA, O QUE SE TORNA UM GRANDE ATRATIVO PARA O TURISMO. ALÉM DISSO, OS EVENTOS ARTÍSTICOS E ESPORTIVOS REALIZADOS DURANTE TODA A TEMPORADA DE VERÃO OFERECEM LAZER E DIVERSÃO PARA QUEM PASSA POR ALI. EMBORA O MUNICÍPIO TENHA CRESCIDO DE FORMA DESORDENADA, SEM UM PLANEJAMENTO URBANO ADEQUADO, AINDA ASSIM EXISTIU UMA PREOCUPAÇÃO COM A CRIAÇÃO DE AVENIDAS, VISANDO O CRESCIMENTO POPULACIONAL DO BALNEÁRIO. A MAIOR PARTE DA POPULAÇÃO FIXA SE ENCONTRA NAS MARGENS DA PRINCIPAL VIA DE ACESSO, QUE LIGA O BALNEÁRIO A CIDADE DE ARARANGUÁ. A POPULAÇÃO FIXA É DE APROXIMADAMENTE 8 MIL HABITANTES, PORÉM NOS FINAIS DE SEMANA COMO REVEILLON, CARNAVAL E ARRANCADA DE CAMINHÕES ULTRAPASSA O NÚMERO DE 100 MIL PESSOAS. OUTRO ATRATIVO É O COMÉRCIO NOTURNO SITUADO NOS ARREDORES DA PRAÇA CENTRAL, COMO BARES, RESTAURANTES E LOJAS QUE FICAM ABERTAS EM HORÁRIOS DIFERENCIADOS E TORNA A VIDA NOTURNA DO LOCAL MUITO AGITADA DURANTE A TEMPORADA DE VERÃO. O ÚNICO EVENTO FESTIVO REALIZADO NA BAIXA TEMPORADA É A FESTA DO PEIXE QUE OCORRE NA PRAÇA CENTRAL, GERALMENTE EM JULHO E TEM O PÚBLICO MÉDIO DE 50 MIL PESSOAS. O BALNEÁRIO NÃO POSSUI CARÊNCIA DE ESPAÇO PÚBLICO, O PROBLEMA ENCONTRADO É A FALTA DE ZELO, E INFRAESTRUTURA NOS ESPAÇOS EXISTENTES. A POPULAÇÃO SAZONAL UTILIZA COM FREQUENCIA OS ESPAÇOS EXISTENTES NA ALTA TEMPORADA, PORÉM NÃO ACONTECE O MESMO NA BAIXA TEMPORADA, DEIXANDO A CIDADE PRATICAMENTE ABANDONADA NO RESTANTE DO ANO. O CASO DE MAIOR DESTAQUE É DA PRAÇA CENTRAL, NA QUAL NA ALTA TEMPORADA É EXTREMAMENTE MOVIMENTADA DURANTE TODO O DIA E NOITE E NA BAIXA TEMPORADA É EXTREMAMENTE VAZIA E INUTILIZADA, ONDE INCLUSIVE OS COMÉRCIOS SE FECHAM. OS ÚNICOS ESTABELECIMENTOS QUE CONTINUAM ABERTOS SÃO A FARMÁCIA E OS HOTÉIS.





Ficha 40: Vista do Perfil 24, localizado em Balneário Arroio do Silva, SC, demonstrando variadas construções sobre as dunas frontais, terras de marinha (C, D, E) e cercas implantadas na praia (B).




FONTE: PLANO DE GERENCIAMENTO COSTEIRO



FONTE: AUTORA



FONTE: AUTORA



O PLANO DE GERENCIAMENTO COSTEIRO REALIZOU ESTUDOS EM TODO O LITORAL SUL CATARINENSE E NUMEROU EM PERFIS AS PRAIAS DE ACORDO COM SUAS CARACTERÍSTICAS, CRIANDO UMA TABELA PARA CADA PERFIL. DE ACORDO COM ESSE ESTUDO, O BALNEÁRIO ARROIO DO SILVA ESTÁ CARACTERIZADO COMO PERFIL 24. NA TABELA ABAIXO PODEMOS ANALISAR AS CARACTERÍSTICAS DO BALNEÁRIO, QUE SÃO ILUSTRADAS NAS IMAGENS AO LADO.

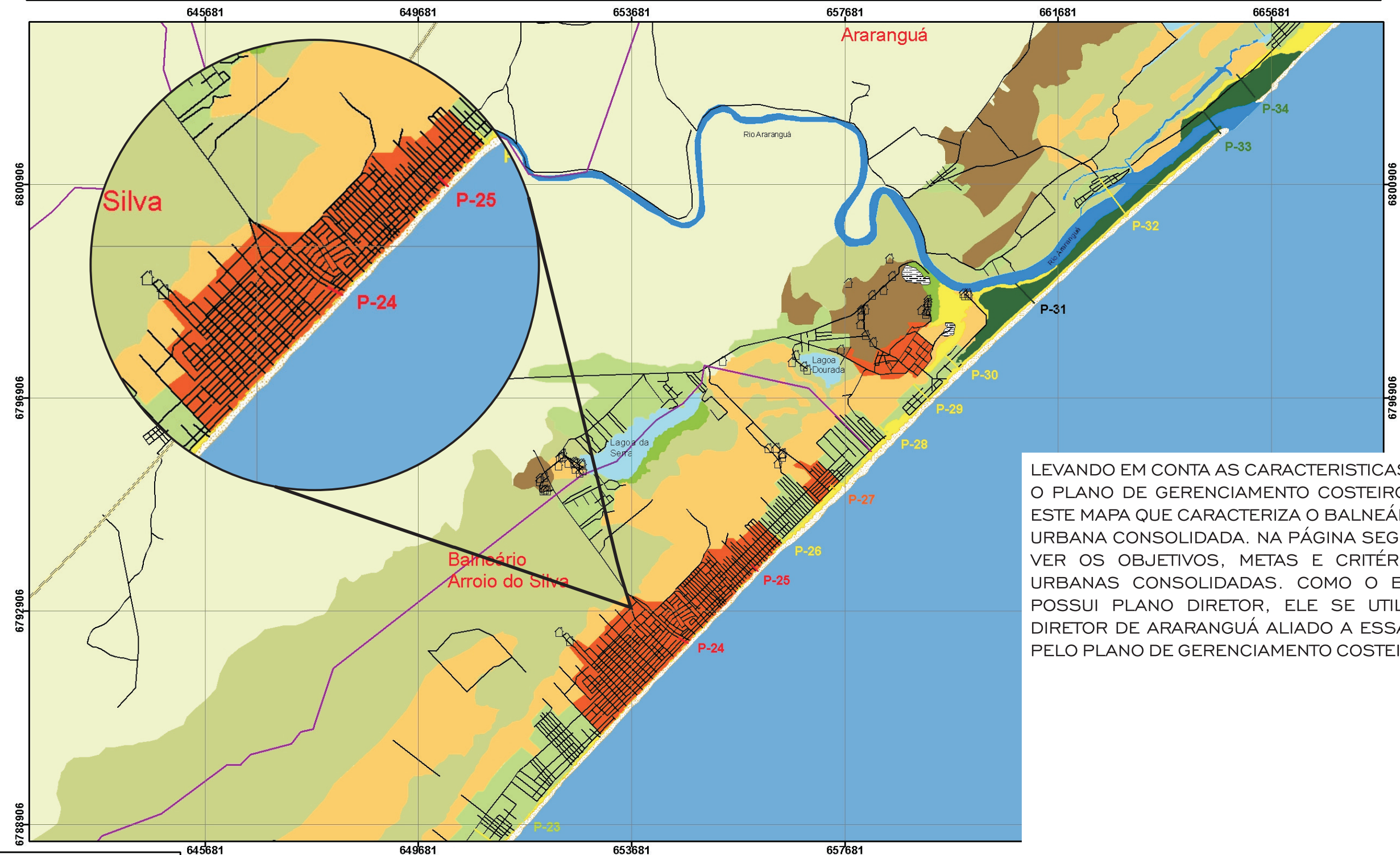
Tabela 45: Caracterização ambiental do Perfil 24, município de Balneário Arroio do Silva, SC.

Perfil 24 – Balneário Arroio do Silva	
Data: 15.04.2008 – Período de Ressaca - Centro	
Tipo Genérico da Orla	Exposta
Características Urbanísticas da Orla	Urbanização
Forma Geral da Linha do Perfil	Mar ➤ Praia ➤ Dunas com vegetação de restinga ➤ Calçadão
Atributos Naturais	Dunas, praia.
Elementos Laterais	Dunas.
Acesso	Aberto, por estrada perpendicular a praia.
Uso no Entorno	Loteamento.
Uso da Orla	Casas, muros, cercas, rede elétrica, calçadão e bares construídos sobre as dunas frontais e terras de marinha. Cercas implantadas na praia. Saída de rede pluvial através de tubulação na praia. Edifícios de 3 andares construídos sobre as dunas Parte das dunas frontais foram erodidas devido a implantação do calçadão e casas.
Tipo de APP	Dunas
Uso da APP	Residências, calçadão, muros, cercas, bares, rede elétrica
Economia com Influência na Orla	Residência e pesca
Legislação Incidente	Código Florestal (Lei 4.771/65) Lei da Mata Atlântica (11.428/2006) Resolução CONAMA 303/2002 Resolução CONAMA 261/99

FONTE: PLANO DE GERENCIAMENTO COSTEIRO



# Mapa da Caracterização Ambiental do Litoral Sul de Santa Catarina



LEVANDO EM CONTA AS CARACTERÍSTICAS DO PERFIL 24, O PLANO DE GERENCIAMENTO COSTEIRO DESENVOLVEU ESTE MAPA QUE CARACTERIZA O BALNEÁRIO COMO PRAIA URBANA CONSOLIDADA. NA PÁGINA SEGUINTE PODEMOS VER OS OBJETIVOS, METAS E CRITÉRIOS DE PRAIAS URBANAS CONSOLIDADAS. COMO O BALNEÁRIO NÃO POSSUI PLANO DIRETOR, ELE SE UTILIZA DO PLANO DIRETOR DE ARARANGUÁ ALIADO A ESSA ANÁLISE FEITA PELO PLANO DE GERENCIAMENTO COSTEIRO.

- Base Temática
- BR 101
  - Lagoas
  - Limite Municipal
  - Molhes
  - Municípios
  - Oceano
  - Praia
  - Rios
  - Ruas

- Áreas naturais
- Área em processo de urbanização
- Área urbanizada
- Ocupações isoladas
- Perfil natural - A1
- Perfil natural - A2
- Perfil em processo de urbanização - B2
- Perfil em processo de urbanização - B1
- Perfil urbanizado - C1
- Perfil urbanizado - C2

- Área com atividades agrícolas e pecuária
- Área Úmida
- Cordão arenoso
- Dunas com vegetação de restinga fixadora
- Embasamento Rochoso
- Mineração
- Reflorestamento
- Vegetação de restinga arbórea e arbustiva

- A1 Praias naturais com elevada Qualidade Ambiental
- A2 Praias naturais com Qualidade Ambiental
- B1 Praias em processo inicial de urbanização
- B2 Praias em processo avançado de urbanização
- C1 Praias urbanizadas
- C2 Praias urbanizadas consolidadas



0 0,5 1 1,5 2 Km

FONTE: PLANO DE GERENCIAMENTO COSTEIRO